



- Verkehrsfläche Fahrbahn + Gehweg
- Parkplätze
- Grünfläche
- Gewässer
- Einfassung
- Entwässerungsrinne
- Neigung/ Ausbauhöhe

HSV Ing.-Büro für Stadtverkehrsplanung
 Dipl.-Ing. Hartmut Harnisch
 33739 Bielefeld Belzweg 36b
 Tel. 05206/ 7057820 – Fax 05206/ 7057821
 Email: hsharnisch@aol.com *hsd*

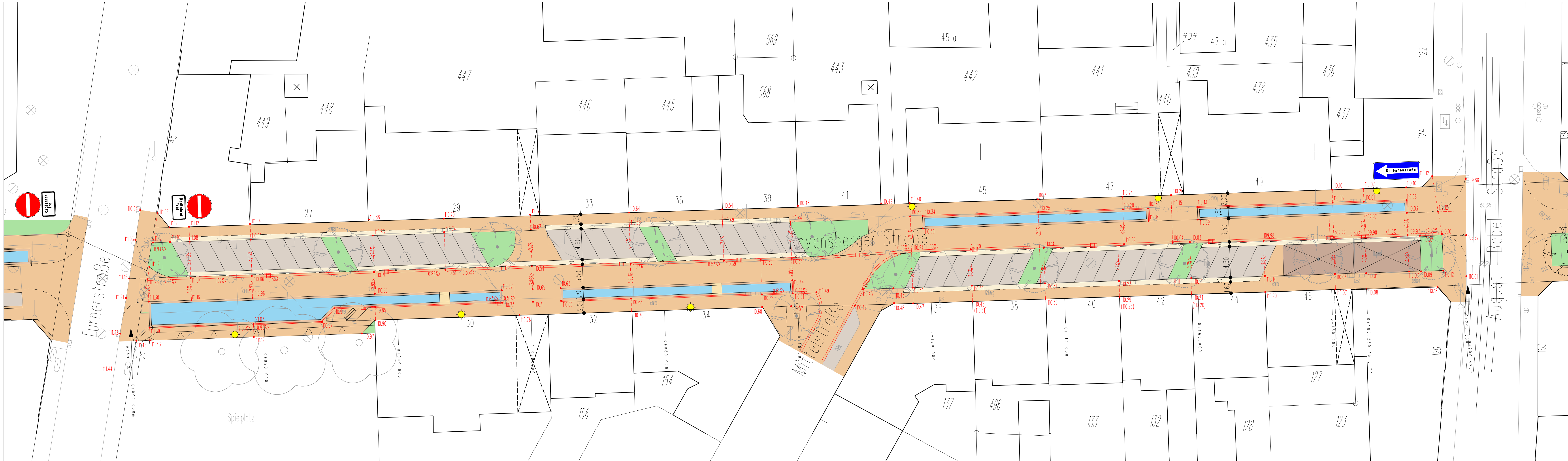
Stadt Bielefeld
 Amt für Verkehr
 – 660.22 – Verkehrswegeplanung
 33602 Bielefeld

Entwurfsplanung
 Ausbau der Ravensberger Straße
 zwischen Niederwall und Teutoburger Straße
 Teilabschnitt 1
 Niederwall bis Turnerstraße

Lageplan mit Deckenhöhen	Maßstab	1:250	bearb.	11/13	HA/DG
	Plan Nr.	31359-201	gez.	11/13	DG
			gepr.	11/13	HA

660.22* gez. Klemme	660.31* gez. Lichtenberg	aufgestellt,* gez. Klemme	
------------------------	-----------------------------	------------------------------	--

* Originalpläne mit Unterschrift liegen beim Amt für Verkehr –660.22–



- Verkehrsfläche Fahrbahn + Gehweg
 - Parkplätze
 - Grünfläche
 - Gewässer
 - Einfassung
 - Steg
 - Entwässerungsrinne
- 0.66% > 111.27 Neigung/ Ausbauhöhe

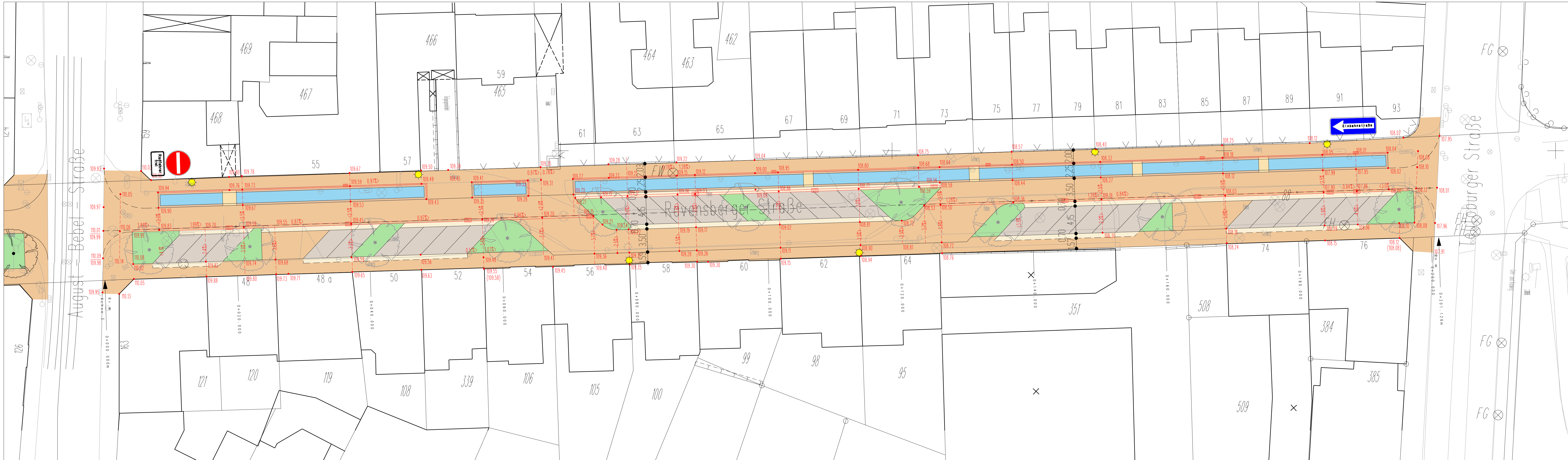
HSV Ing.-Büro für Stadtverkehrsplanung
Dipl.-Ing. Hartmut Harnisch
33739 Bielefeld Belzweg 36b
Tel. 05206/ 7057820 – Fax 05206/ 7057821
Email: hsvharnisch@aol.com









Stadt Bielefeld
Amt für Verkehr
– 660.22 – Verkehrswegeplanung
33602 Bielefeld

Entwurfsplanung
Ausbau der Ravensberger Straße
zwischen Niederwall und Teutoburger Straße
Teilabschnitt 2
Turnerstraße bis August-Bebel-Straße

Lageplan mit Deckenhöhen	Maßstab 1:250	bearb.	11/13	HA/DG
	Plan Nr. 31359-202	gez.	11/13	DG
		gepr.	11/13	HA
660.22* gez. Klemme	660.31* gez. Lichtenberg	aufgestellt,*	gez. Klemme	

* Originalpläne mit Unterschrift liegen beim Amt für Verkehr –660.22–



-  Verkehrsfläche Fahrbahn + Gehweg
-  Parkplätze
-  Grünfläche
-  Gewässer
-  Einfassung
-  Steg
-  Entwässerungsrinne
-  Neigung/ Ausbauhöhe

HSV Ing.-Büro für Stadtverkehrsplanung
 Dipl.-Ing. Hartmut Harnisch
 33739 Bielefeld Belzweg 36b
 Tel. 05206/ 7057820 – Fax 05206/ 7057821
 Email: hsvharnisch@aol.com

 **Stadt Bielefeld**
 Amt für Verkehr
 – 660.22 – Verkehrswegeplanung
 33602 Bielefeld

Entwurfsplanung
 Ausbau der Ravensberger Straße
 zwischen Niederwall und Teutoburger Straße
 Teilabschnitt 3
 August-Bebel-Straße bis Teutoburger Straße

Lageplan mit Deckenhöhen	Maßstab	1:250	bearb.	11/13	HA/DG
	Plan Nr.	31359-203	gez.	11/13	DG
660.22* gez. Klemme	660.31* gez. Lichtenberg		gepr.	11/13	HA
			aufgestellt,* gez. Klemme		

* Originalpläne mit Unterschrift liegen beim Amt für Verkehr –660.22–